

Routebeschrijving

Vanuit Brussel (zie Kaartje 1)

- Volg de E19 richting Antwerpen tot einde autosnelweg 
- Volg de Prins Albertlei (59m)
- Volg de Koning Albertparkweg (330m)
- ↩ Sla linksaf de Mechelsesteenweg (1,35km)
- ↪ Sla rechtsaf de Frankrijklei (1,14km)
- Volg de Italiëlei (550m)
- ↩ Sla linksaf de Paardenmarkt 92 (130m)

ANTWERPEN
BERCHEM
SINGEL

Vanuit Gent (zie Kaartje 2)

- Volg de E17 richting Antwerpen
- Volg

RING ANTWERPEN
ROTTERDAM
HAVEN
BREDA

- Neem afslag nr. 7

ANTWERPEN-LINKEROEVER

- Volg de Charles De Costerlaan (440m) door de Waaslandtunnel (470m)
- ↪ Sla rechtsaf de Italiëlei (170m)
- ↪ Sla rechtsaf de Paardenmarkt 92 (130m)

Vanuit Hasselt (zie Kaartje 3)

- Volg de E313 richting Antwerpen
- Volg de E34

ANTWERPEN

- Neem afslag nr.17


ANTWERPEN-CENTRUM
BORGERHOUT
SINGEL

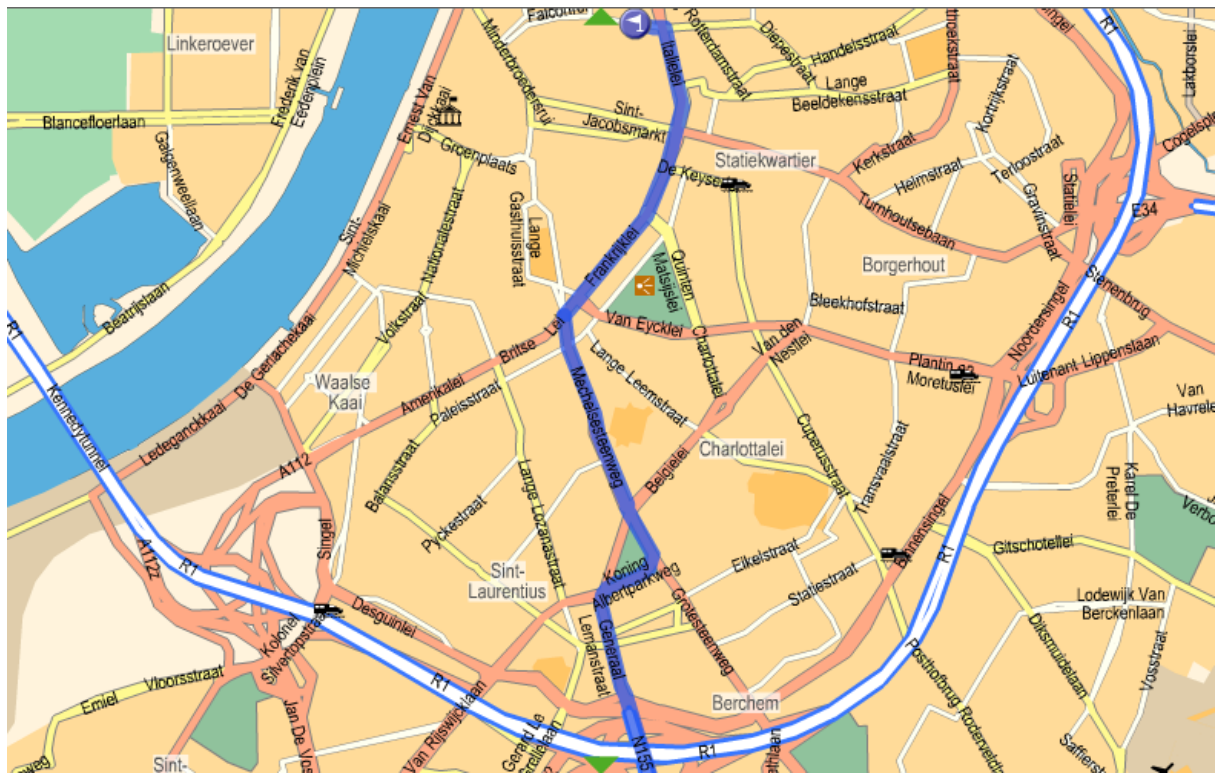
- Volg de Statielei (170m)
- ↪ Sla rechtsaf de Turnhoutsebaan (1,27km)
- Volg achtereenvolgens de Carnotstraat (530m), de Koningin Astridplein (69m), de Gemeentestraat (160m), de Franklin Rooseveltplaats (200m) en de Italiëlei (180m)
- ↩ Sla linksaf de Van Boendalestraat (22m)
- ↪ Sla rechtsaf de Italiëlei (310m)
- ↩ Sla linksaf de Paardenmarkt 92 (130m)

Vanuit Nederland (zie Kaartje 4)

- Volg de A12 of E19/A1 tot de ring rond Antwerpen (R1)
- Neem afslag nr.1

MERKSEM
HAVEN 1-999
ANTWERPEN-CENTRUM

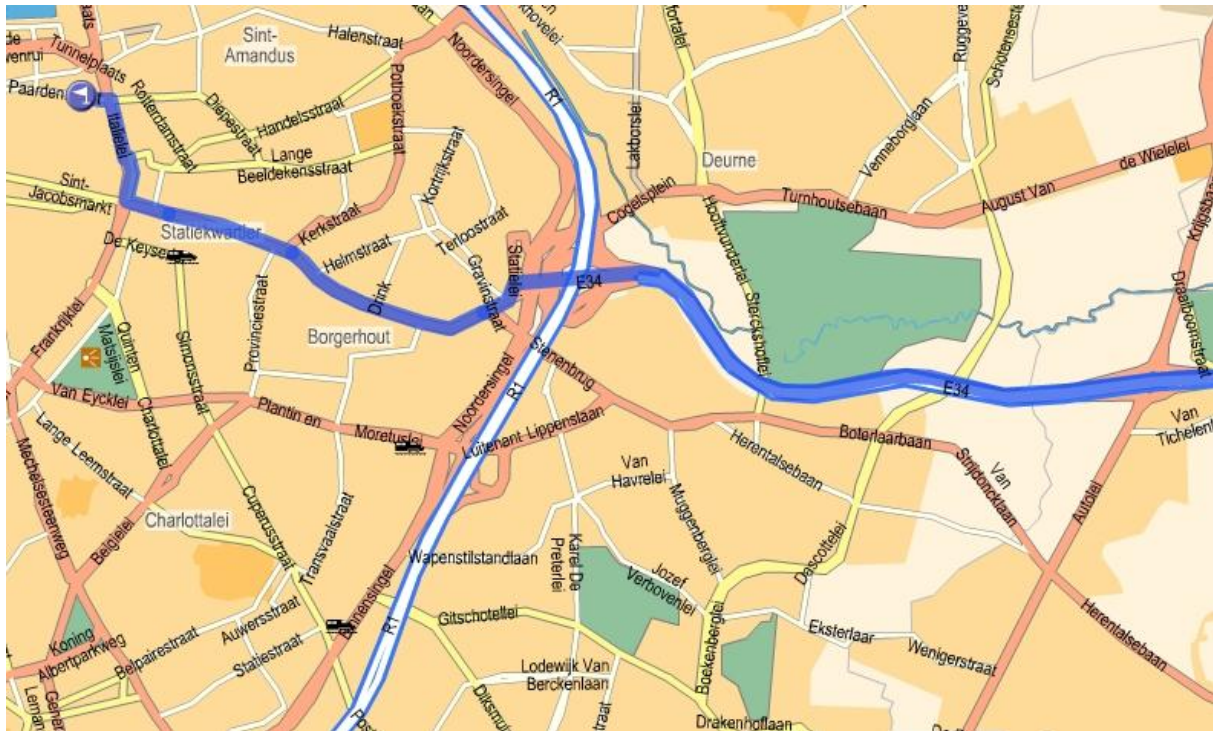
- Volg rechts de Groenendaallaan (335m)
- ↩ Sla linksaf de Noorderlaan
- Volg de Noorderlaan over de  Noorderbrug (1,9km)
- ↩ Sla linksaf de Noorderplaats (80m)
- Volg de Italiëlei (640m)
- ↪ Sla rechtsaf de Paardenmarkt 92 (130m)



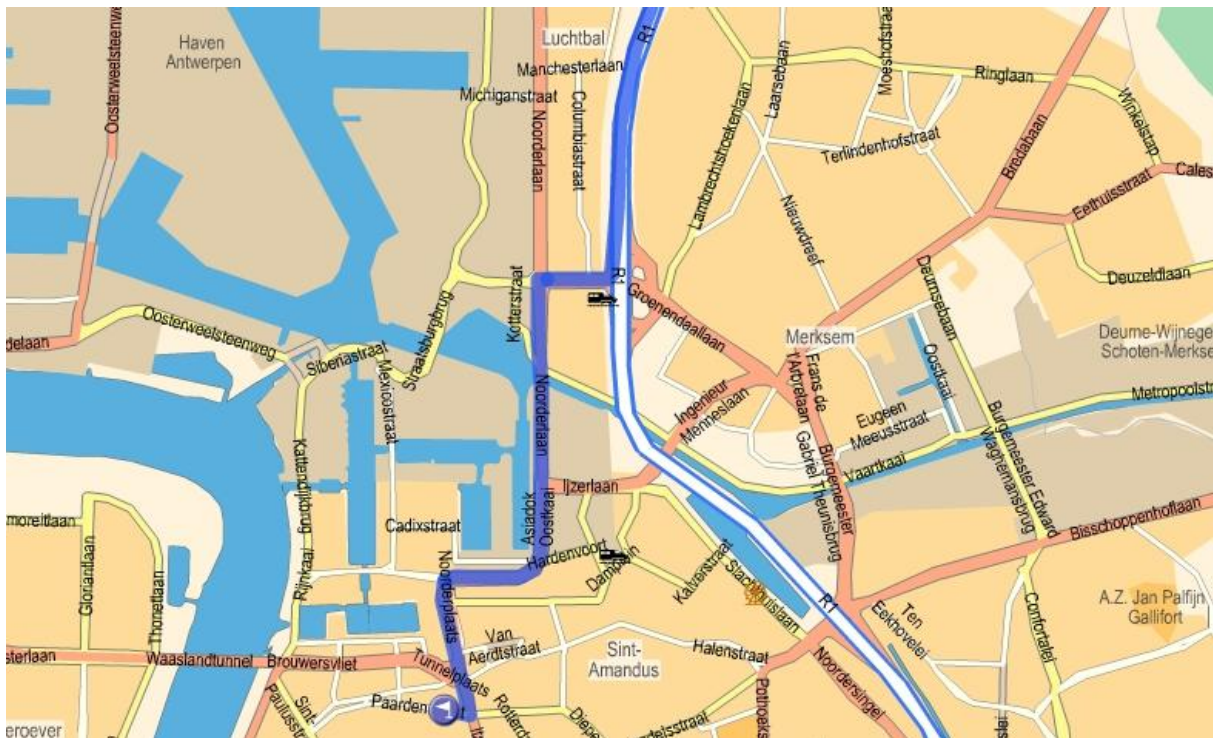
Kaartje 1: Vanuit Brussel E19



Kaartje 2: Vanuit Gent E17



Kaartje 3: Vanuit Hasselt E313



Kaartje 4: Vanuit Nederland A12 of E19/A1